



ČD-TELEMATIKA

Správa železnic, s. o.  
OŘ HK – Ing. Vladimíra Kunová  
U Fotochemy 259  
500 01 Hradec Králové

Váš dopis zn. / ze dne email / 20.10.2022  
Naše značka: 08305/2022-Če  
Datum: 1.11. 2022

Vyřizuje: Jana Černá  
Telefon: +420724644163, +420972422470  
E-mail: jana.cerna@cdt.cz

Věc: Souhrnné stanovisko ČD – Telematika a.s. k zařízení v majetku Správy železnic, státní organizace ( ve správě Centra telematiky a diagnostiky ) a ČD – Telematiky a.s. k demolicí stavby.

**Název stavby:** Odstranění staveb – Zákupy – výhybkářské stanoviště č. 1 a č. 2 - stpč. 2343/3 a stpč. 2360/5 v k.ú. Zákupy

Území: Trať Česká Lípa – Mimoň v žkm 93,045 ( stanoviště č. 1 – stpč. 2343/3 ) a v žkm 93,483 ( stanoviště č. 2 – stpč. 2360/5 )

Při realizaci výše uvedené stavby **DOJDE** ke styku se sítí elektronických komunikací, která je chráněna ochranným pásmem dle § 102 zákona č. 127/2005 Sb., o elektronických komunikacích.  
Toto vyjádření platí pouze pro dokumentaci ověřenou společností ČD - Telematika a.s. a pro rozsah prací na ní vyznačených.

**Zařízení :** dálkový optický kabel a traťový kabel Správy železnic Česká Lípa – Zákupy – I.č. 041, 043

**Přílohy :** potvrzená dokumentace žadatele  
1 x Všeobecné podmínky pro činnosti na kabelech ( a v jejich blízkosti ) v majetku Správy železnic, státní organizace ( ve správě Centra telematiky a diagnostiky )

**Připomínky, Upřesnění :**

V těsné blízkosti plánovaných demolicí se nachází výše uvedené kabely v naší správě. Tyto požadujeme před započítím demolicí nechat vytýčit. Vytýčení provedeme na základě objednávky.

V průběhu demolicí požadujeme tyto kabely ochránit proti mechanickému poškození a to například položením betonových panelů na trasu kabelu.

Toto stanovisko plně nahrazuje námi vydané stanovisko č. 03493/2020-Če z 22.4.2020, které již pozbylo platnosti.

V Ústí nad Labem dne 1.11. 2022.

Vyjádření pozbývá platnosti dne 31.10. 2024.

ČD - Telematika a.s.  
Úsek servis infrastruktury  
Vedoucí okrsku  
Jelínek Luboš  
v.z. Černá Jana

  
ČD - Telematika a.s.  
Servis kabelových sítí Ústí nad Labem  
skupina ochrany a dokumentace  
Bílinská 3449/30, 400 01 Ústí nad Labem  
DIČ: CZ61459445  
Tel.: +420 972 422 519  
cdt@cdt.cz, www.cdt.cz

102

**Chceme být první volbou pro služby komunikační infrastruktury a řešení dopravní telematiky | [www.cdt.cz](http://www.cdt.cz)**

**Všeobecné podmínky pro činnosti na kabelech (a v jejich blízkosti) v majetku Správy železnic, státní organizace  
(ve správě Centra telematiky a diagnostiky)**

Schváleno CTD č.j.: 1545/2022-SŽ-CTD-ÚŽT ze dne: 14.01.2022

ČD - Telematika a.s. jako organizace udržující je na základě smluvního vztahu odpovědná za zajištění provozu, dohledu, servisu a údržby na zařízení telekomunikační infrastruktury Správy železnic, státní organizace ve správě Centra telematiky a diagnostiky (dále jen CTD).

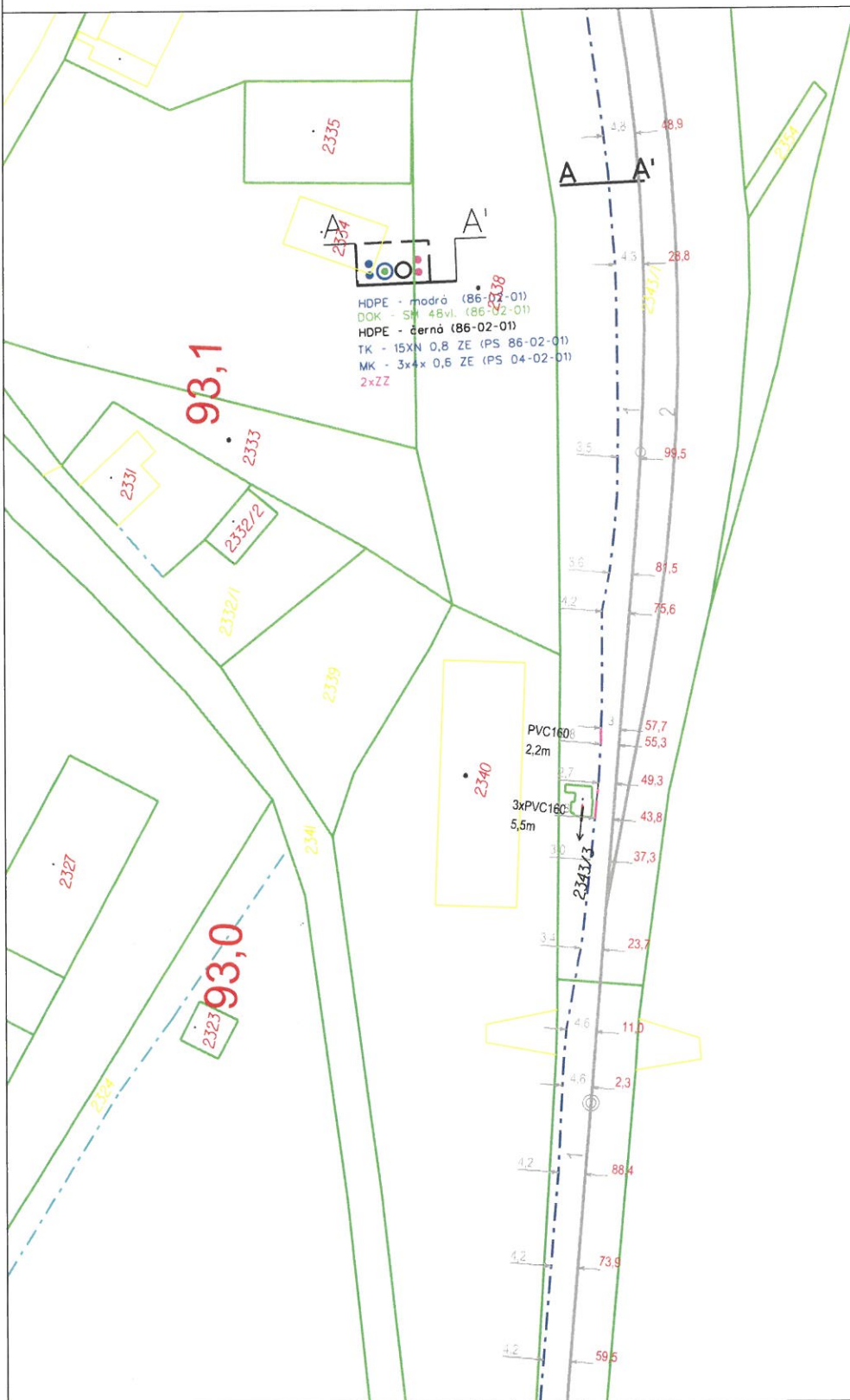
Stavebník pracující v blízkosti kabelového vedení, nebo manipulující s kabelovým vedením ve správě CTD, je povinen učinit veškerá potřebná opatření tak, aby nedošlo k poškození nebo zhoršení kvality sítě elektronických komunikací a zařízení stavebními pracemi, zejména tím, že zajistí:

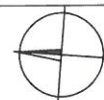
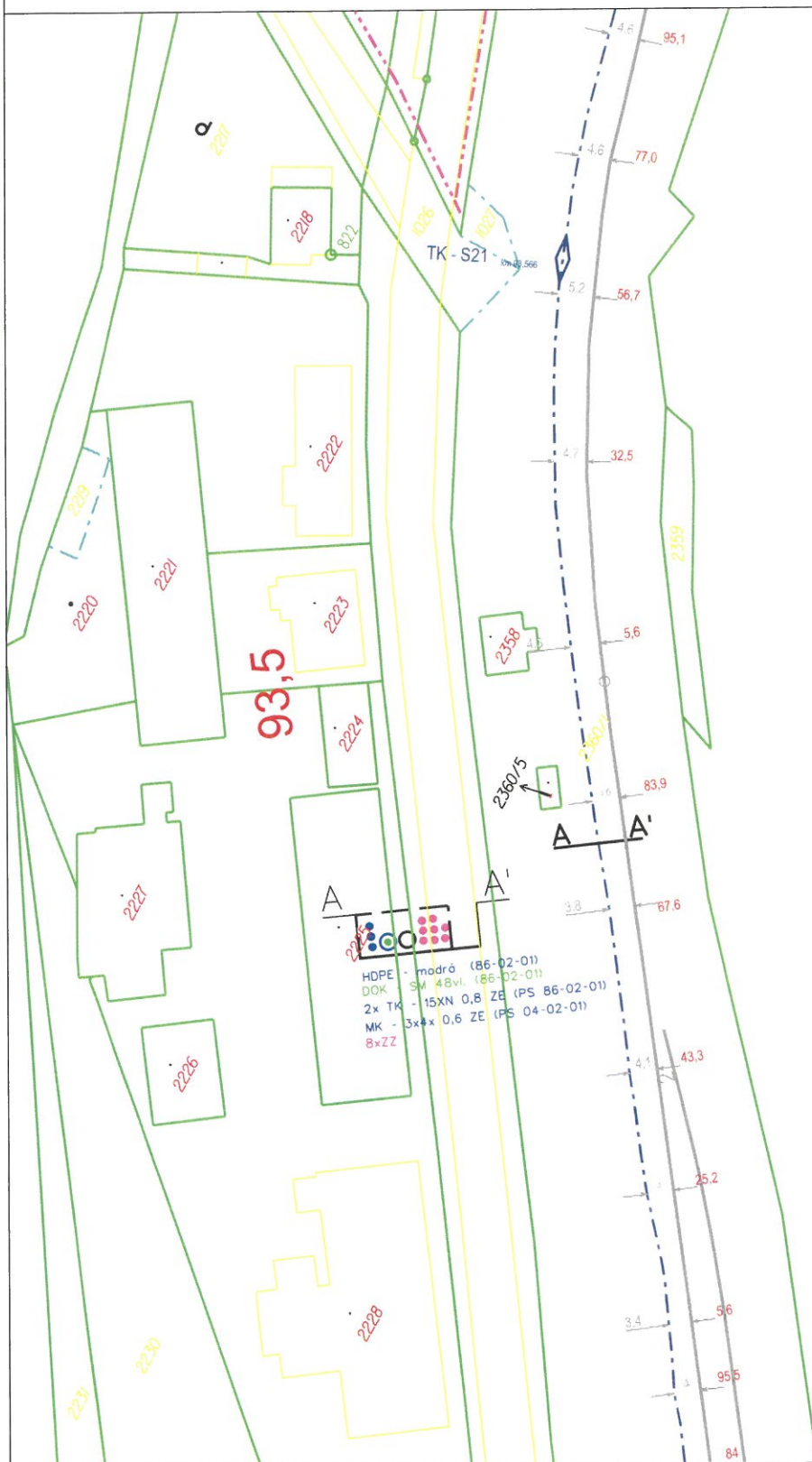
- aby projektová dokumentace byla zpracovaná dle platné legislativy. V polohopisných výkresech dokumentace je nutno uvádět železniční kilometry (jestliže se jedná o ochranné pásmo dráhy),
- aby činnosti na majetku ve správě CTD uvedené již ve stupni dokumentace pro územní řízení byly v souladu s technickými kvalitativními podmínkami staveb státních drah, (do projektové dokumentace pro územní řízení je nutno zakreslit síť elektronických komunikací ve správě CTD),
- písemné vyrozumění organizaci udržující o zahájení prací, a to nejméně 15 dnů předem,
- aby před zahájením zemních prací bylo pracovníky ČD – Telematika a.s. (kontakty naleznete na [www.cdt.cz](http://www.cdt.cz), sekce **O nás – Informace pro stavebníky - Vytýčení trasy telekomunikačního vedení**) provedeno vytýčení polohy podzemní sítě elektronických komunikací a zařízení přímo ve staveništi (trase),
- prokazatelné seznámení pracovníků, kteří budou provádět práce, s polohou vedení (zařízení),
- upozornění organizace provádějící zemní práce na možnou odchylku uloženého vedení (zařízení) od polohy vyznačené ve výkresové dokumentaci,
- upozornění pracovníků, aby dbali při pracích v těchto místech největší opatrnosti a nepoužívali zde nevhodné nářadí, a také ve vzdálenosti nejméně 1,5m po každé straně vyznačené trasy vedení (zařízení) používali pouze ruční kopání,
- řádné zabezpečení odkryté podzemní sítě elektronických komunikací (zařízení) proti poškození, zcizení a řádné zajištění výkopů případně včetně osvětlení,
- odpovídající ochranu kabelů a ochranu kabelové trasy dle platných norem, pokud bude trasa kabelů pojižděna vozidly nebo stavební mechanizací,
- ochranu kabelů v místech, kde kabel vystupuje ze země (vstupy do budov, rozvaděčů, na sloupy, trasy kabelu na mostech a propustcích, apod.) a také kabelových vedení a závěrů v objektech,
- odpovídající ochranu příslušenství kabelových tras (ochranné a označující prvky, tzn. žláby, chráničky, HDPE trubky, kabelové označovníky, markery, ...),
- aby organizace provádějící zemní práce zhutnila zeminu pod kabelem před jeho zakrytím po vrstvách (záhozem) a vyzvala ČD - Telematiku a.s. (kontakty naleznete na [www.cdt.cz](http://www.cdt.cz), sekce **O nás – Informace pro stavebníky - Vytýčení trasy telekomunikačního vedení**) k provedení kontroly před zakrytím kabelu, zda není vedení (zařízení) viditelně poškozeno a zda byly dodrženy příslušné normy a stanovené podmínky,
- aby nad kabelovou trasou a v jejím ochranném pásmu byl dodržován zákaz skládek, deponií materiálu, vysazování trvalých porostů a budování zařízení, která by znemožnila přístup ke kabelům. Bez souhlasu správce nesnižovat, ani nezvyšovat vrstvu zeminy nad kabelovou trasou,
- aby při křížení, příp. souběžích podzemní sítě elektronických komunikací byla dodržena ČSN 73 6005 „Prostorové uspořádání sítí technického vybavení“,
- aby při provádění zemních prací byla dodržena ČSN 33 2160 „Předpisy pro ochranu sdělovacích vedení a zařízení před nebezpečnými vlivy trojfázových vedení VN, VVN a ZVV a ČSN 33 2000-5-54-ed.3 „Územnění a ochranné vodiče“,
- neprodleně ohlášení každého poškození podzemní sítě elektronických komunikací a zařízení organizaci ČD - Telematika a.s. (telefonicky HELP DESK: +420 972 110 000),
- ohlášení ukončení stavby organizaci udržující, včetně správce a jeho pozvání ke kolaudačnímu řízení,
- aby při provádění prací byly respektovány podmínky vyplývající ze zákona o elektronických komunikacích č.127/2005 Sb., zákona o drahách č.266/1994 Sb. a stavebního zákona č.183/2006 Sb., včetně platných prováděcích vyhlášek.,
- provedení prací (včetně projektování) na síti elektronických komunikací (zařízení) organizací, jejíž pracovníci provádějící práce mají platné příslušné odborné oprávnění k práci na železničním telekomunikačním zařízení, dle zákona o drahách č.266/1994Sb., „Podmínky odborné způsobilosti“ výše uvedeného zákona a vyhl.č.101/1995 Sb., a příslušných výnosů Správy železnic, státní organizace (zejména Předpisem Zam 1). Toto (časově omezené) oprávnění lze získat složením příslušné odborné zkoušky u ředitelství Správy železnic, státní organizace,
- uzavření „Smlouvy o vynucené překládce podzemního komunikačního vedení“ se správcem kabelu (Správa železnic, státní organizace, Centrum telematiky a diagnostiky, Malletova 10/2363, 190 00 Praha 9 – Libeň) v případě, kdy je telekomunikační vedení (zařízení) položeno nebo jeho poloha změněna mimo pozemky Správy železnic, státní organizace,
- ověření výškového umístění vedení (zařízení) ručně kopanými sondami vzhledem k tomu, že správce neodpovídá za změny provedené bez jeho vědomí nad trasou vedení (zařízení).

**Nedodržení těchto podmínek je hrubým porušením právní povinnosti podle zákona 127/2005 Sb., O elektronických komunikacích, zákona 266/1994 Sb., Zákon o drahách.**

**Případné rozpory nebo výjimky z jednotlivých ustanovení řeší správce, kterým je: Správa železnic, státní organizace, Centrum telematiky a diagnostiky se sídlem Praha 9 - Libeň, Malletova 10/2363.**









**ČD - Telematika a.s.**  
Pověřená ČD a.s. k vyjádření  
k zařízením v majetku ČD a.s.  
a SŽDC s.o.

**ČD-TELEMATIKA**

V zájmovém území se nachází  
sdělovací kabely a zařízení v majetku:

Správy železniční dopravní cesty s.o. ☒   
Českých drah a.s. ☐   
ČD - Telematiky a.s. ☐   
viz vyjádření Č.j.: 08305/2022-Cg   
Toto vyjádření platí 24 měsíců ode dne vydání.   
Datum: 1.11.2022 Podpis: [signature]

Obsah katastrální mapy a mapy pozemkového katastru se zobrazuje od měřítka 1:5000.  
Podrobnější informace k používání mapy, aktualizaci dat a jejího obsahu jsou uvedeny v **nápovědě** ( PDF formát).  
**Veškeré zjištěné hodnoty souřadnic a délek nelze využívat pro vytyčování hranic pozemků v terénu.**





**ČD - Telematika a.s.**  
Pověřená ČD a.s. k vyjadřování  
k zařízením v majetku ČD a.s.  
a SŽDC s.o.

**ČD - TELEMATIKA**

V zapsaném území se nachází  
sdělovací kabely a zařízení v majetku:

Správy železniční dopravní cesty s.o. ☒

Český telegrafický úřad a.s. ☐

ČD - Telematiky a.s. ☐

viz vyjádření Č.j.: DP305/2022-6

Toto vyjádření platí 24 měsíců ode dne vydání

Datum: 1.7.2022 Podpis: Lehka

Obsah katastrální mapy a mapy pozemkového katastru se zobrazuje od měřítka 1:5000.  
Podrobnější informace k používání mapy, aktualizaci dat a jejího obsahu jsou uvedeny v nápovědě ( PDF formát).  
**Važkové zjištěné hodnoty souřadnic a délek nelze využívat pro vytyčování hranic pozemků v terénu.**